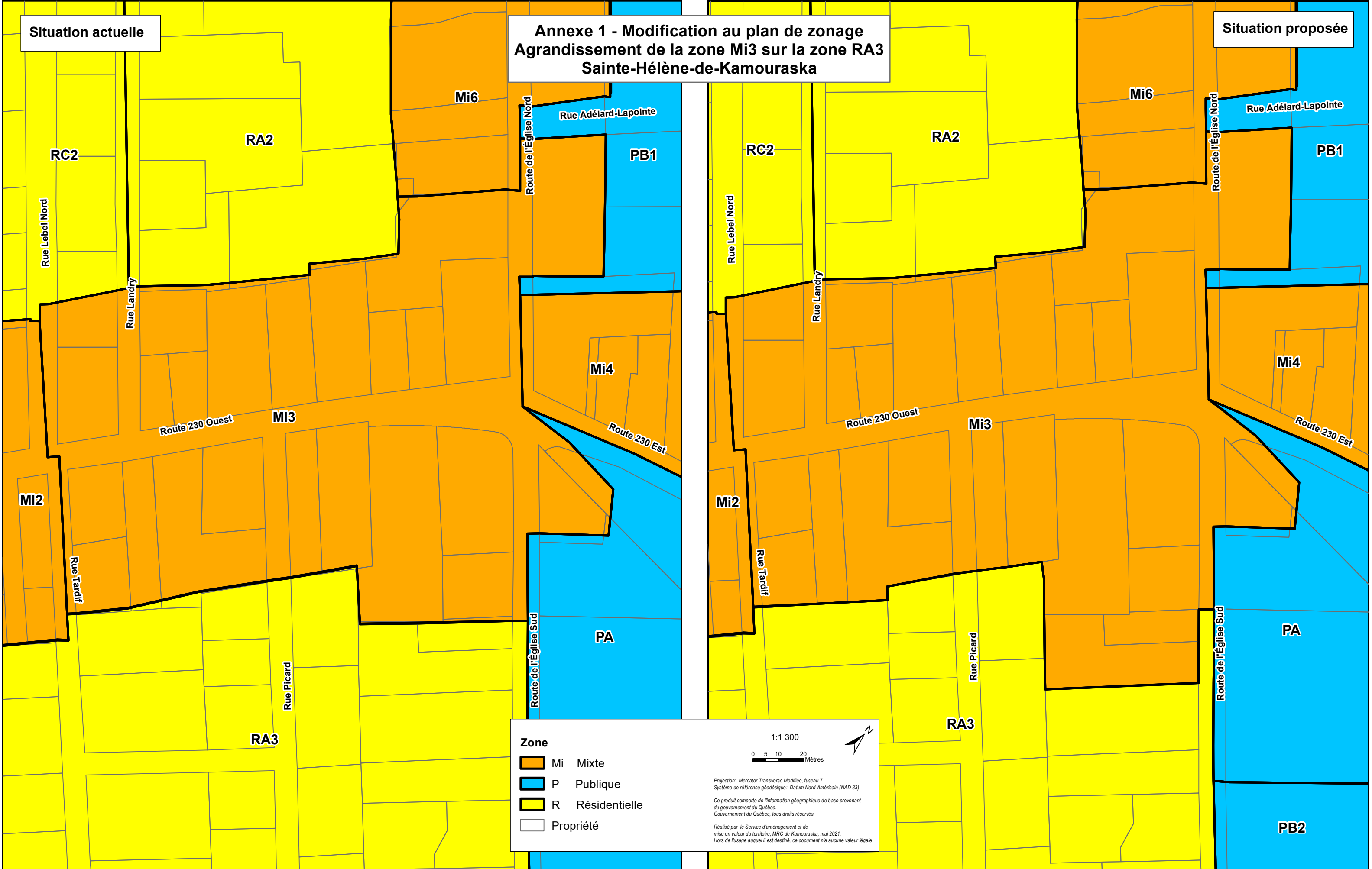






**Annexe 1 - Modification au plan de zonage
Agrandissement de la zone Mi3 sur la zone RA3
Sainte-Hélène-de-Kamouraska**



Situation actuelle

Situation proposée



Zone	
	Mi Mixte
	P Publique
	R Résidentielle
	Propriété

1:1 300

Projection: Mercator Transverse Modifiée, fuseau 7
 Système de référence géodésique: Datum Nord-Américain (NAD 83)
 Ce produit comporte de l'information géographique de base provenant
 du gouvernement du Québec.
 Gouvernement du Québec, tous droits réservés.
 Réalisé par le Service d'aménagement et de
 mise en valeur du territoire, MRC de Kamouraska, mai 2021.
 Hors de l'usage auquel il est destiné, ce document n'a aucune valeur légale